



Proposé par le service PATRIMOINE
DU SALAGOU CŒUR D'HÉRAULT

Fenêtres sur les patrimoines

JOURNÉES EUROPÉENNES DU PATRIMOINE
EXPLORATION SENSIBLE
BALADES ET CONFÉRENCES DU CLERMONTAIS
PORTRAITS DE CAVES
INVENTAIRES PARTAGÉS DU PATRIMOINE
BALADES LUDIQUES ET FAMILIALES
PLAN-OBJET DU CLERMONTAIS
DÉCOUVERTES AUTONOMES

Programme SEPT. 2024-JAN. 2025

« Il y a des voix qui parlent dans les arbres, des livres à lire dans les ruisseaux qui coulent, des leçons à apprendre dans les pierres. » William Shakespeare
 Peut-il y avoir une meilleure invitation à découvrir le nouvel agenda du service Patrimoine que ces paroles de ce dramaturge, poète et acteur, qui resitue le service dans le projet culturel de la Communauté de communes. La transmission et ce lien entre toutes les facettes du patrimoine sont le fil rouge qui relie l'ensemble des propositions. Nos paysages ne sont pas là pour faire décor, mais pour s'en imprégner, s'en envahir, s'y laisser prendre. Sans faire un inventaire à la Prévert, il sera question de garrigues, de vignes, d'une terre rouge, de collines, de grottes, de roche, de mines, d'un lac, de roselières, de forêt rivulaire dans l'écheveau des ruisseaux. Tout cela est habité, bouge, s'agite, ça grésille, ça glisse, se faufile, petites et grosses bêtes qui peuvent même prendre la forme d'une cave coopérative. Dans cette osmose où le regard se mêle à ce qu'on imagine, l'équipe du patrimoine vous accompagnera dans cette écoute silencieuse de ce qu'autour de soi, les autres racontent, laissent échapper. Vies passées, vies anciennes, vies perdues et regagnées dans le flot lent des causeries, des bavardages. Tout se fond, s'agrège, les histoires diverses et les histoires qu'elles font advenir, ni de lait, ni de laine. Le centre est toujours le lien dans l'espace-temps qu'on habite en miroir comme une beauté suspendue pour éclaircir des histoires de lieu, de liens, pour raviver des éclats ternis et en faire des défis réussis.

L'aventure patrimoine c'est de la conjugaison : les choses du passé nourrissent le présent pour en faire du futur. C'est aussi la sollicitation de tous les sens qui seront sollicités par les ballades, les conteurs... L'équipe du patrimoine prendra un malin plaisir à les mettre en action sur les sentiers de découverte de notre patrimoine matériel et culturel immatériel. Merci à eux, merci à vous de prendre le risque de les suivre dans l'aventure proposée. »

Claude Valéro
 Vice-président délégué
 à la Culture et au Patrimoine

Programme du Patrimoine

Communauté de communes
 du Salagou Cœur d'Hérault,
 Espace Marcel Vidal,
 20 avenue Raymond Lacombe,
 34800 Clermont l'Hérault
 04 67 88 95 50

Textes

Services Patrimoine
 et Communication
 du Salagou Cœur d'Hérault

Conception

Service Communication
 du Salagou Cœur d'Hérault

Impression

JF impression

Vendredi 13
 septembre
 à Clermont l'Hérault

Lancement de saison du Pôle Culture

> dès 19h
 spectacle

L'impact d'une course
 Cie La Horde dans les Pavés

> Vers 20h30,
 Discours officiels

> Vers 21h,
 Concert du groupe Graill'oli,
 ouverture de la buvette et
 foodtrucks

> Tout public- 50 min-Gratuit
 Infos www.theatre-lesillon.fr

Sommaire

Les journées européennes du patrimoine	p. 4
Le lac, une exploration sensible du Salagou	p. 10
Les balades et conférences du Clermontais.....	p.16
La Dourbie, exploration sensible d'une rivière.....	p.23
Portrait de cave #Cabrières.....	p.24
Racontons-nous Péret.....	p.26
Les balades ludiques et familiales « Randoland »	p.28
Le Plan-Objet du Clermontais.....	p.30
Les découvertes sonores & les publications	p.32
L'offre scolaire	p.39

Les informations pratiques

TARIFS

De nombreux rendez-vous
 sont gratuits.

5 € : Adulte

3 € : Enfant à partir de 6 ans,
 étudiant, sans emploi

12 € Famille / Tribu, (1 adulte et 4
 enfants ou 2 adultes et 3 enfants)

Gratuit : Enfant de moins de 6 ans,
 pass pro tourisme, carte mobilité
 réduite

PRÉCAUTIONS

La plupart des animations
 nécessitent des chaussures de
 marche. Prévoir aussi de l'eau et
 de quoi vous protéger du soleil
 (chapeau, crème solaire, lunettes...)

ANNULATION

Les visites sont annulées en cas de
 météo défavorable ou si trop peu
 d'inscrits (moins de 4 personnes).

INFOS ET RÉSERVATIONS

La réservation est obligatoire pour
 certaines sorties et, dans tous les
 cas, fortement recommandée.

Pour toute information :

Office de tourisme
 Destination Salagou
 04 67 96 23 86
tourisme@cc-clermontais.fr


Privilégiez la réservation en ligne
 sur www.destination-salagou.fr

**PLUS SIMPLE,
 PLUS RAPIDE**



Privilégiez la réservation en ligne

Liste du programme non exhaustive. L'Office de tourisme Destination Salagou décline toute responsabilité en cas de changement de programmation ou d'horaires.



© Aurélien Fillette

Les Journées européennes du patrimoine

27^e ÉDITION EN CLERMONTAIS

Les Journées européennes du patrimoine sont toujours l'occasion de découvrir de nouvelles facettes du territoire. Cette année, le programme est riche par sa diversité. La visite de Villeneuvevette, ancienne Manufacture Royale de draps, se fera avec la complicité d'un comédien. Une balade au Salagou accessible à tous, à la découverte de la biodiversité et de la géologie se clôturera, cerise sur le gâteau, par un duo de cirque dansé. Une programmation sur le thème « Sols, mines et carrières », ravira les passionnés de roches, minerais et de l'histoire de leur extraction. Et sur tout le territoire, les mairies, les associations, les passionnés ouvrent les portes des édifices patrimoniaux et vous font découvrir l'histoire des villages. Alors, demandez le programme !



© Laura Maurel



© Aurélien Fillette

VISITE GUIDÉE THÉÂTRALISÉE

Samedi 21 septembre

10h à Villeneuvevette

Rendez-vous devant le portail d'entrée « Honneur au travail », côté parking

Visite guidée théâtralisée

Par Patrick Hernandez, guide-conférencier et Abdelkarim Douïma, comédien

Insolite, bucolique, chargée d'histoire... laissez-vous conter Villeneuvevette, manufacture de draps fondée au XVII^e siècle, sous le roi Louis XIV, et en activité jusqu'en 1954 ! Revivez son passé industriel, grâce aux vestiges de l'usine, et découvrez au fil des rues, la vie quotidienne de cette cité-usine, de sa naissance à nos jours.

Une lecture de textes d'archives par Abdelkarim Douïma, comédien, ponctue la visite.

Tout public - Durée 2h

Infos et inscriptions conseillées au 04 67 96 23 86

ET AUSSI...

Sam. 21 septembre

16h30 à Liausson

Soi(e)

par la Compagnie Inéluçtable

Soi(e), c'est deux corps qui se font confiance, qui s'abandonnent. Cheveux tressés l'un à l'autre, leurs deux corps contraints, en équilibre, ils créent des possibilités qu'ils ne pourraient s'offrir seuls. Ce duo acrobatique est une ode à la confiance, à la force et à la vulnérabilité qui caractérisent les relations humaines. Un moment poétique... suspendu.

Cirque dansé

Tout public - 30 min - Gratuit

Infos > www.theatre-lesillon.fr

BALADE COMMENTÉE

Samedi 21 septembre

14h au lac du Salagou, rives de Liausson

Lieu de rendez-vous donné à l'inscription

Le Salagou sous toutes ses facettes

Par Laure Charpentier - Aphyllanthe Randonnée et le Grand Site Salagou - Cirque de Mourèze



Au pied du Mont Liausson, en partie sur les berges du Salagou, Laure vous guide dans la découverte de l'histoire de ces terres rouges. Lieu riche en biodiversité, le site classé et ses particularités géologiques vous sont dévoilées. Au cours de la balade, le Grand Site Salagou - Cirque de Mourèze est présent pour évoquer les paysages et leur préservation. Depuis le village de Liausson, le point de vue sur la vallée permet de prendre de la hauteur pour une lecture de paysage. Un petit parcours remarquable, accessible en famille, riche en découvertes !

Laure Charpentier est accompagnatrice en montagne. Elle est spécialisée dans la sortie commentée (botanique, faune, histoire, patrimoine, géologie...) et fait découvrir les chemins sauvages et atypiques de la région.

Durée 2h30 - Distance env. 5 km Niveau Facile - Prévoir eau, chapeau et chaussures de marche Gratuit - Réservation obligatoire 04 67 96 23 86



© Gilles Delerue

« Sols mines et carrières »

À l'évocation de l'activité minière, ce sont bien souvent des images de mines et terrils du Nord et de l'Est de la France qui viennent en tête. Pourtant, l'existence de sites d'extraction est attestée depuis au moins 5 000 ans dans le Languedoc et le Sud Aveyron. Et pour cause, la diversité géologique et la richesse des sous-sols fournissent de précieuses ressources. Connaissez-vous les mines protohistoriques de cuivre de Cabrières ? Les mines médiévales de cuivres argentifères de Lodève, Soubès ou Fozières ? Les bancs de grès de Soumont ? L'histoire récente des gisements d'uranium du Bosc et du Puech ? Ou encore la carrière de granulat en activité d'Usclas-du-Bosc ?

Les Journées européennes du patrimoine sont l'occasion de partir à la découverte des sols, mines et carrières du Lodévois et du Clermontois. Au-delà de l'observation des minerais, il s'agit aussi de décrypter les techniques d'extraction, les logiques d'exploitation et leurs évolutions au fil du temps. Les Communautés de communes Lodévois&Larzac et Salagou Cœur d'Hérault s'associent pour vous proposer un parcours dans l'espace et dans le temps, sur les traces des mines et carrières dans les paysages d'aujourd'hui. Géologues, archéologues miniers, carriers, amateurs d'histoire, chercheuse, ethnologue, vidéaste, anciens chefs d'atelier, techniciens mineurs et habitants du territoire, sont vos guides, partageant leurs connaissances et leurs expériences, que nous remercions chaleureusement pour leur implication.

Un programme proposé en partenariat avec le Géoparc Terres d'Hérault, les associations ACAC (Les Amis de Cabrières) et GAL (Groupe Archéologique du Lodévois), le caveau muséographique de l'Estabel à Cabrières, la coopération de la carrière Matériaux Suds, de l'Inventaire de la Région Occitanie.

Dimanche 22 septembre

Découverte géologique et minière de Cabrières

Les sentiers des mines

Par Michel Lopez, géologue, Florian Balestro, archéologue de l'association ACAC, et le service Patrimoine du Salagou Cœur d'Hérault

Cabrières est un haut lieu de la géologie mondiale avec le Pic de Vissou et ses roches vieilles de plus de 500 millions d'années. C'est également un site minier dont les premières traces d'exploitation par l'Homme remontent à plus de 5000 ans. À travers deux balades dans la nature cabriéroise, vous découvrirez la riche géologie des lieux et l'histoire de ces mines millénaires, accompagnés de Michel Lopez, géologue, Florian Balestro archéologue de l'association ACAC, en charge des fouilles archéologiques, et de Patrick Hernandez, guide-conférencier au service Patrimoine de la Communauté de communes du Salagou Cœur d'Hérault.

Les mines de la Roussignolle autour du Pioch de Jaffet

10h > Rdv au caveau de l'Estabel
Découverte de l'espace muséographique du caveau et balade commentée.

*Durée 2h30 - Distance 2,5 km
Difficulté Facile*

Les mines de Pioch Farrus

14h > Rdv devant la Mairie
Balade commentée suivie d'une dégustation de vins au caveau de l'Estabel

*Durée 2h30 - Distance 2,5 km
Difficulté Facile*

Prévoir eau, chaussures de marche et tenue adaptée à la météo + un pique-nique pour les participants souhaitant faire les deux balades.

Ne pas avoir de difficulté pour marcher. Pour des raisons de sécurité, les mines ne se visitent pas de l'intérieur

*Gratuit. Jauge limitée.
Réservation obligatoire - 04 67 96 23 86*

ET LE VENDREDI ET SAMEDI EN LODÉVOIS ET LARZAC...



Conférences et projection

Vendredi 20 septembre à 18h
À Lodève - Médiathèque Confluence

Conférence n°1 : Les richesses minérales du Lodévois et leur exploitation à travers les âges

Par Michel Lopez, Professeur de géologie émérite à Géosciences Montpellier

Conférence n°2 : Restitution de l'étude ethnologique « L'histoire de l'uranium dans le Lodévois » de l'ancien site d'exploitation COGEMA - SIMO et la projection de la collecte filmée de mémoire

Par Marine Robillard, ethnologue (Anthopolinks) et Céline Beauquel, vidéaste (Luna Blancas Films)

Balade commentée

Samedi 21 septembre 16h
À Le Bosc - ZAC PRAE Michel Chevalier
L'histoire de l'uranium dans le Lodévois

Avec les regards de mineur, soudeur devenu chef d'atelier, ethnologue et géologues

Exposition, stand, projection

Samedi 21 septembre de 10h à 17h, en continu
À Lodève - Halle Dardé

Un Centre de ressources éphémère sur les roches et leurs utilisations et exploitations au fil du temps
Un partenariat entre le Musée de Lodève, le Géoparc Terres d'Hérault et le service Inventaire de la Région Occitanie

Animation en famille

Samedi 21 septembre à 10h30, 11h30, 15h et 16h
À Lodève - Halle Dardé

Pierres précieuses et aventures géologiques
Par l'équipe du Musée de Lodève

Visite de la carrière de granulats des matériaux Grand Sud

Samedi 21 septembre à 10h
À Usclas-du-Bosc - Carrière pioch camp
Un matériau indispensable, un site avec une géologie particulière

Par le chef de carrière et le directeur d'exploitation

Visite guidée

Samedi 21 septembre à 14h30 et 16h
À Lodève - Musée

Histoire des ressources minières
Par Stéphane Fouché, responsable des collections scientifiques du musée

Infos à l'Office de tourisme du Lodévois et Larzac au 04 67 88 86 44

ASPIRAN

Samedi 21 septembre À 10h - 12h

Rendez-vous sur la place du Peyrou

> Découverte de jeux anciens sur la place du Peyrou avec la bibliothèque municipale

> Atelier « *Décore ta poubelle* » avec un graveur

> Pierre Durand, habitant du village, invite à visiter sa maison, autrefois ancienne prison.

14h > Balade découverte « *L'environnement géologique d'Aspiran* »

Une petite randonnée de 4 km pour redécouvrir les alentours du village accompagné par un guide-géologue. Durée 3h - Gratuit - Places limitées - Réservation obligatoire au 04 67 96 50 11

19h > Récital d'accordéon classique avec Lucie à l'église Saint Julien

CABRIÈRES

Samedi 21 septembre
à 10h, 11h, 14h30, 15h30 et 16h30

Lieu dit La Condamine, route de Péret

L'atelier de métallurgie gallo-romain des Condamines

Un atelier de métallurgie antique de production du cuivre métal, situé à 600 m au sud des mines de la Roussignole est en cours de fouilles depuis 2022. Deux fosses remplies de rejets de métallurgie (scories) ont été dégagées ainsi qu'un fossé agraire contenant de nombreux charbons et des fragments de parois de fours. L'étude du mobilier céramique démontre que l'atelier de métallurgie des Condamines a fonctionné durant le principat d'Auguste et plus précisément au début du I^{er} siècle.

Par l'association ACAC

CANET

Du lundi 16 au dimanche 22 septembre
Du lun. au sam. de 15h à 18h30,
Dim. de 10h à 12 h et de 15h à 18h30

Salle des arts Elie Lecou

Les 80 ans du Maquis de Bir-Hakeim

La commémoration nationale des 80 ans de la Libération est l'occasion de mettre en lumière l'engagement et l'unité de ces combattants, les spécificités de ce maquis et de réfléchir, ensemble, sur les valeurs à transmettre aux jeunes générations.

Par l'association A.R.C.A. et le service Culture de la mairie de Canet - Infos au 06 61 74 74 45

CEYRAS

Dimanche 22 septembre
de 14h à 17h

Ouverture et visite de l'église Saint-Saturnin, de la chapelle de Leneyrac et de la chapelle d'Hortus.

*Par l'association du Patrimoine Culturel Ceyradais
Infos au 06 82 78 96 32*

CLERMONT L'HÉRAULT

Du samedi 21 septembre
au samedi 19 octobre

Bibliothèque Max Rouquette

D'hier à aujourd'hui... et demain

Histoire d'un bâtiment du Couvent de la Nativité à l'espace culturel, solidaire, associatif et citoyen.

Exposition visible aux heures d'ouverture de la bibliothèque

Par le service des archives municipales de Clermont l'Hérault

Dimanche 22 septembre
Église Saint-Paul

de 14h à 16h > Visite des orgues - Sur réservation

18h > Concert 2 trompettes et orgue par Dominique Bougard, Nicolas Planchon & Christopher Hainsworth

Infos au 0783587706

ou contact@festival-musiques-et-passion

Samedi 21 et dimanche 22 septembre
de 10h à 18h

Route de Villeneuve

Chapelle Notre Dame du Peyrou

Ouverture et découverte de la chapelle et de son parc en visite commentée

Par Les Amis de Notre Dame du Peyrou

LIEURAN-CABRIÈRES

Dimanche 22 septembre
Église Saint Martin

15h30 > Visite de l'église Saint Martin

16h > Concert de musique baroque flûte et violoncelle par Céline et Emmanuelle de Murcia

Gratuit, participation libre

Organisé par la Mairie de Lieuran-Cabrières

Info au 04 67 96 38 24

NÉBIAN

Samedi 21 et dimanche 22 septembre
Visite historique de Nébian

Partez à la découverte de cette ancienne cité occupée par les Hospitaliers de Saint Jérusalem et découvrez les vestiges de leur ancienne commanderie et de leur château.

Par l'association Histoire et Cultures en Languedoc

Durée 1h / Sur réservation au 06 61 18 01 87

OCTON

Dimanche 22 septembre à 10h
Château de Lauzières

Histoire de Lauzières : son château et son village en ruines

Venez découvrir l'histoire de ce lieu restauré par des bénévoles qui organisent des chantiers pour débroussailler, construire des murs de pierres sèches, dégager des espaces et travailler à la restauration de la chapelle.

Par l'association de sauvegarde du château et village de Lauzières

*Participation libre au profit de l'association
Infos au 04 67 57 81 44*

PAULHAN

Samedi 21 septembre à 17h

Rendez-vous devant l'église Notre Dame des Vertus

Visite commentée de la circulade

Balade culturelle et historique de Paulhan, de Notre Dame des Vertus jusqu'au Castellas, avec une exposition de cartes postales anciennes dans l'ancien pigeonnier, ainsi qu'une halte devant les halles de Paul Harant avec une explication sur le projet de réhabilitation.

Par l'association des Amis de Paulhan

Infos au 06 21 51 59 05

PAULHAN (suite)

Dimanche 22 septembre à 10h

Rendez-vous devant la chapelle de Notre Dame des Vertus

Visite commentée

Petite chapelle romane mentionnée dès le X^e siècle, elle est le monument le plus ancien de Paulhan et son histoire vous est contée par les Amis de Paulhan.

Par l'association des Amis de Paulhan

Infos au 06 21 51 59 05

SAINT-FÉLIX-DE-LODEZ

Samedi 21 septembre à 10h

Rendez-vous à l'église

L'église et histoire des églises de Saint-Félix-de-Lodez

Par Claudine Zemmour, historienne amateur

VILLENEUVETTE

Dimanche 22 septembre à 15h

Rendez-vous au jardin des rames

Animation originale autour des arbres

> Histoire d'arbres à Villeneuve

> Exposition de masques d'arbres «Kodamask»

> Découverte des capacités étonnantes des arbres et dégustation de sirops d'arbres

Tout public / Durée 2h

Inscription au 06 11 89 26 46

Par Aude De Lorgeril, animatrice environnement et habitante de Villeneuve, et Esprit Arbre

ASSOCIATIONS ET AUTRES PARTENAIRES

L'Association de sauvegarde du château et du village de Lauzières, L'association du Patrimoine Ceyradais, l'ACAC, l'A.R.C.A., Histoire et Cultures en Languedoc, les amis de Notre Dame du Peyrou, les Amis de Paulhan, la bibliothèque Max Rouquette et les archives municipales de Clermont l'Hérault, Territoire de découvertes, les communes de la Communauté de communes du Salagou Cœur d'Hérault.

Programmation des journées du Patrimoine transmise au 15 juillet 2024, liste non exhaustive



© Antoine Picard

Le lac

EXPLORATION SENSIBLE DU SALAGOU

Le service Patrimoine a rencontré Antoine Picard en 2019. Cet auteur-photographe était interpellé par l'histoire de la création du lac du Salagou, le paysage avant/après, les transformations visibles dans quelques cm² comme à grande échelle, les mutations lentes ou rapides, intimes ou perceptibles par tous. De cette rencontre sont nés des rendez-vous annuels, comme des rituels, le plus souvent à l'automne. Antoine revenait au Salagou, pour arpenter la vallée, « photographier les motifs » comme il dit. Et à chaque fois, l'occasion d'une rencontre avec le public. Ici, une soirée entre images d'archives, photos subaquatiques et souvenirs d'habitants pour retracer l'histoire de Pradines. Là, un atelier avec l'école d'Octon. Un peu plus loin, une lecture photographique. À plusieurs reprises, l'association PARC et le village des Arts et Métiers lui ont ouvert leur porte pour lui servir d'atelier de travail, d'espace de médiation avec les écoles ou de lieu de présentation de ses étapes de travail au grand public. Alors quand il s'agit d'accueillir l'exposition et le livre « Le Lac », aboutissement de ses résidences de création, PARC et le village des arts sont toujours là, et plusieurs acteurs locaux proposent différents rendez-vous pour, encore et toujours, croiser les regards sur le lac et la vallée du Salagou, territoire singulier aux multiples enjeux.

Un partenariat avec l'association P.A.R.C d'Octon, qui organise régulièrement des animations au Village des arts et métiers: expositions, rencontres d'auteurs, ateliers...

**LES +
en famille**

Mercredi 30 octobre à 14h, profitez de la visite de l'exposition avec la balade ludique et familiale « Randoland », à Octon. (voir page 29)



© Antoine Picard

EXPOSITION

Du ven. 11 oct. au dim. 17 nov. à Octon

Village des arts et métiers

Le Lac

Par Antoine Picard, photographe

Pendant trois années, Antoine Picard a photographié le lac du Salagou et enquêté auprès des spécialistes (géologue, botaniste, biologiste, pêcheur, plongeur, agriculteur...) et des habitants (nouveaux arrivants et autochtones) de la vallée. Il a développé un récit documentaire fragmentaire, où toutes ces paroles et empreintes visuelles cohabitent pour dessiner la complexité du territoire et de son histoire. Il s'est inspiré de faits réels et situés, pour atteindre une dimension universelle qui résonne en chacun de nous.

Antoine Picard est photographe, il expose régulièrement son travail artistique en France ; Le Lac est son troisième livre publié aux éditions Créaphis.

LES +

Vendredi 11 octobre à 18h30

> Vernissage de l'exposition, en présence de l'artiste

Dimanche 17 novembre à 17h

> Finissage de l'exposition, en présence de l'artiste

Exposition ouverte au public les week-end et jours fériés, de 14h à 18h

Accès libre et gratuit

CONFÉRENCE

Durée 1h30

Gratuit

Sans réservation

Infos au

04 67 96 23 86

Jeudi 17 octobre 18h à Octon

Village des arts et métiers

Une histoire des territoires de la vallée du Salagou

Par Sylvain Olivier, historien, en partenariat avec l'association PARC

La carte des territoires locaux (communautés, paroisses et seigneuries) s'est mise en place au Moyen Âge et a perduré pendant tout l'Ancien Régime. À cette époque, coexistaient déjà dans la vallée du Salagou des habitats dispersés et d'autres relativement groupés. Les circonscriptions communales actuelles en sont les héritières. Mais l'espace vécu des habitants a évolué au fil du temps avec les transformations des modes de transport et la réorganisation du réseau routier consécutive à la construction du barrage du Salagou.

Sylvain Olivier est historien, maître de conférence en histoire moderne et responsable de la licence Histoire & Patrimoine à l'Université de Nîmes. Originaire du Salagou, c'est un de ses terrains d'études de prédilection.

© Service Patrimoine

© Antoine Picard

Vendredi 18 octobre 18h30 à Octon

Village des arts et métiers

Le Lac

Par Antoine Picard, auteur-photographe, et les éditions Créaphis, en partenariat avec l'association PARC

Venez vivre un moment privilégié de rencontre avec l'auteur et l'éditeur du livre *Le Lac*. Quel est le rôle de chacun ? Comment se tisse la collaboration ? Comment s'opère le passage du projet, du texte, de l'image à l'objet ? Et ce sera, bien sûr, un moment privilégié de découverte du livre.

Présentation du livre *Le Lac*

En 1968, un barrage ferme la vallée du Salagou et donne naissance à un lac noyant 700 hectares. Des paysans quittent leurs terres. Le photographe Antoine Picard a enquêté auprès des habitants, des spécialistes et des acteurs de ce territoire. Il a développé un récit documentaire fragmentaire où toutes ces paroles et empreintes visuelles cohabitent pour dessiner la complexité de ce lieu d'exception et de son histoire. Il s'est inspiré de faits réels et situés, pour atteindre une dimension universelle qui résonne en chacun de nous, faisant référence à nos histoires familiales, à leur enfouissement dans nos mémoires, et paradoxalement à leur présence toujours saillante.

Créaphis, maison d'édition créée en 1982, publie des livres en histoire et sciences humaines et sociales, en photographie, cinéma et arts visuels et en littérature de non-fiction (poésie, essais, récits). Partisan et acteur d'une approche anthropologique, Créaphis s'est intéressée très tôt aux rapports entre histoire et mémoire, en utilisant l'enquête et les archives orales comme méthode et source. La maison s'inscrit, avec les livres de photographie, dans un désir de documenter le réel tout en laissant place à l'imaginaire.

www.editions-creaphis.com

RENCONTRE D'AUTEUR


Durée 1h30

Gratuit

Sans réservation

Infos au

04 67 96 23 86





© Philippe Crochet



© Eric Bendle



CONFÉRENCE

Samedi 16 novembre 17h30 à Octon

Salle des Fontanilles

Durée 2h
(dont film 58')

Conférence suivie
du verre
de la convivialité

Gratuit

Sans réservation
Infos 04 67 96 23 86

Le chemin de l'eau

Par les associations le MAS des Terres Rouges, Larzac
Explo et Céladon

Le lac du Salagou n'existerait pas sans les pluies et les rivières qui l'alimentent. Au-delà de ce qui est visible à nos yeux, quel est, sous terre, le chemin de l'eau ? Venez découvrir le fonctionnement des circulations de l'eau depuis les sous-sols karstiques du Larzac jusqu'au Salagou, vu par une équipe de plongeur et spéléologue, amoureux de cette discipline peu connue ! La conférence débute par la projection du film sur la Grotte du Banquier (St Étienne de Gourgas) et se poursuit par la prise de parole de différents spécialistes.

Le MAS des Terres Rouges (Mouvement Associatif Solidaire) a pour objet d'œuvrer dans le périmètre du bassin versant du lac du Salagou. Elle a pour but d'étudier et de promouvoir les particularités naturelles, historiques, sociales, culturelles et économiques du site, dans un objectif de développement local harmonieux, de protection de l'environnement et de tourisme intégré. Elle entend dynamiser les potentialités locales par un fort sentiment identitaire en vue de faciliter la réalisation de projets individuels et/ou collectifs.

LARZAC EXPLO et CELADON sont deux associations de l'Hérault (Lodève et Vendargues), composées de spéléologues et plongeurs amoureux du karst, réunies autour d'un même but : mieux connaître la ressource en eau dans le sous-sol caussenard et partager leurs recherches.

www.larzacexploceladon.fr

Dimanche 17 novembre 15h à Octon

Village des arts et métiers

« Regards croisés sur le Salagou »

Par le Grand Site Salagou - Cirque de Mourèze et service
Patrimoine du Salagou Cœur d'Hérault

La vallée du Salagou change, au fil des décennies, des années, des saisons. Et selon ce que l'on observe, qui observe, les perceptions sont différentes. Qu'est-ce qui est fabriqué par l'être humain ? Quelles évolutions sont naturelles ? Pour clôturer l'exposition, au cours d'une balade et d'une lecture de paysage participative, Antoine Picard croise son regard d'artiste photographe avec celui d'un naturaliste et du chargé de mission Paysage du Grand Site.

Le Grand Site Salagou - Cirque de Mourèze assure la préservation et la valorisation des paysages protégés du territoire. Il a notamment pour ambition d'accompagner les projets d'aujourd'hui et de demain, pour garantir la qualité des paysages et du cadre de vie des habitants.

LES + La balade est suivie du « finissage » de l'exposition, autour d'un verre de la convivialité, offert par l'association PARC

BALADE
LECTURES DE PAYSAGE

Durée 2h

Gratuit

Réservation
obligatoire
04 67 96 23 86





Les balades et conférences du Clermontais

Archéologie, histoire médiévale, géologie, volcanisme, botanique, ornithologie, vie sociale, économie agricole, terroir... le patrimoine du Clermontais est riche et multiple. Nombreux sont les acteurs locaux qui s'y intéressent : associations, chercheurs, historiens, habitants passionnés fouillent les archives, arpentent le terrain, suivent l'actualité scientifique... Et vous font partager leurs connaissances lors de balades et conférences.



VISITE GUIDÉE

Mardi 3 septembre 17h

Samedi 26 octobre 14h

à Villeneuvevette

Lieu de rendez-vous donné à l'inscription

Villeneuvevette : la Manufacture Royale de draps

Par Patrick Hernandez ou Mélanie Torres-Arnaud,
guides-conférenciers


Insolite, bucolique, chargée d'histoire... laissez-vous conter l'histoire de Villeneuvevette, manufacture de draps fondée au XVII^e siècle sous le roi Louis XIV et en activité jusqu'en 1954 ! Revivez son passé industriel grâce aux vestiges de l'usine et découvrez au fil des rues, la vie quotidienne de cette cité-usine, de sa naissance à nos jours.

Durée 1h30

Niveau Facile

Tarifs 3€/5€/12€

Réservation obligatoire
04 67 96 23 86



© Laura Maurel



© Virgile Cazes



RANDONNÉE NATURE

BALADE NATURE ET PATRIMOINE

Mercredi 4 septembre 18h à Mourèze

Lieu de rendez-vous donné à l'inscription

Les mystères de Mourèze

Par Laure Charpentier - Aphyllanthe Randonnée

Quelle est l'origine de ce paysage tout droit sorti d'un western ? À la préhistoire comme au Moyen âge, comment les hommes y vivaient-ils ? Quelle est l'histoire du château de Mourèze ? Une balade-découverte du cirque de Mourèze et du village médiéval au soleil couchant.

Laure Charpentier est accompagnatrice en montagne. Elle est spécialisée dans la sortie commentée (botanique, faune, histoire, patrimoine, géologie, photos...) et fait découvrir les chemins sauvages et atypiques de la région.

Samedi 5 octobre 14h à Octon

Rendez-vous sur la place du Griffon, près de la fontaine

Lauzières sous toutes ses facettes !

Par le MAS des Terres Rouges et ses complices

Venez (re)découvrir la merveilleuse et étonnante histoire du hameau et château de Lauzières à Octon. Une approche originale lors d'une balade vers le château par différents conférenciers : historien, géologue, botaniste et musicien...

Le MAS des Terres Rouges (Mouvement Associatif Solidaire) a pour objet d'œuvrer dans le périmètre du bassin versant du lac de Salagou. Elle a pour but d'étudier et de promouvoir les particularités naturelles, historiques, sociales, culturelles et économiques du site, dans un objectif de développement local harmonieux, de protection de l'environnement et de tourisme intégré. Elle entend dynamiser les potentialités locales par un fort sentiment identitaire en vue de faciliter la réalisation de projets individuels et/ou collectifs.

Durée env. 2h
Distance env. 3 km
Niveau moyen

Prévoir eau, chapeau et chaussures de marche.

Ne pas avoir de difficulté pour marcher

Non accessible aux poussettes

Tarifs 3€/5€/12€

Parking municipal payant (3€, ticket valable 1 an)

Réservation obligatoire
04 67 96 23 86

Durée 3h

Distance 3 km env.

Niveau Facile

Prévoir eau, chapeau et chaussures de marche
Non accessible aux poussettes

Gratuit

Sans réservation
Infos au
04 67 96 23 86



© Laura Maurel

BALADE
CARITATIVE

Durée env. 2h

Distance 2 km

Niveau facile

Gratuit

Sans réservation
04 67 96 23 86



Samedi 12 octobre 14h à Clermont l'Hérault

Rendez-vous sur les allées Salengro

« La Balade » Octobre Rose

Par le CCAS de la ville de Clermont l'Hérault,
en partenariat avec le Montpellier Institut du Sein
et le service Patrimoine de la Communauté de communes
du Salagou Cœur d'Hérault

Une balade conviviale et solidaire à la découverte de l'histoire de la ville et de ses monuments, places, personnages célèbres... Clermont l'Hérault vous délivre tous ses secrets patrimoniaux lors d'un parcours de 2 km, accessible à tous, au profit de la bonne cause.



© GMC

Samedi 23 novembre 14h à Péret

Lieu de rendez-vous donné à l'inscription

Autour du volcanisme de Péret, Aspiran et Lieuran-Cabrières

Par le Groupe minéralogique du Clermontais

Découvrez les anciens volcans du Mounio et du Maluber, sur les villages de Péret et Lieuran-Cabrières, ainsi que les vestiges de leurs coulées volcaniques à Aspiran. Une balade animée par Claude Lesclingand, vulcanologue amateur, qui vous raconte l'histoire du volcanisme en Cœur d'Hérault.

L'association Groupe minéralogique du Clermontais a pour objectifs de collectionner, exposer et faire connaître les richesses géologiques du département de l'Hérault et au-delà.

RANDONNÉE
GÉOLOGIE

Durée 3h

Distance 3 km

Niveau Facile

Ne pas avoir de difficulté
pour marcher
Une partie de la balade
se fait en voiture,
co-voiturage conseillé
Prévoir eau, chapeau
et chaussures de marche

Gratuit

Places limitées
Réservation
obligatoire
04 67 96 23 86

CONFÉRENCE

Durée 1h30

Gratuit

Places limitées
Réservation
obligatoire
04 67 96 23 86



© Farid Saleh Unil

Samedi 14 décembre 14h30 à Cabrières

Rendez-vous à la médiathèque municipale

Un zoo fossile de 500 millions d'années

Par Eric et Sylvie Monceret, paléontologues amateurs

En 2018, Sylvie et Eric Monceret, paléontologues amateurs, ont découvert à Cabrières un nouveau gisement de fossiles, vieux de plus de 500 millions d'années. Cette découverte majeure au niveau mondial apporte un témoignage inédit sur la biodiversité marine à l'époque de l'Ordovicien. Venez découvrir l'histoire de cette révélation par ses deux passionnés.



© Yannick Robert

Mardi 19 novembre 18h à Canet

Rendez-vous à la médiathèque municipale

La Dourbie, exploration sensible d'une rivière

Par Yannick Robert, illustrateur, Abdelkarim Douima, comédien, et les services Patrimoine et GeMaPi du Salagou Cœur d'Hérault

Au printemps 2023, une centaine d'explorateurs se mettaient en marche pour la seconde randonnée artistique et patrimoniale à la rencontre de la Dourbie. La Dourbie ? C'est cette rivière qui prend sa source dans le cirque de Mourèze et se jette dans l'Hérault, entre Canet et Aspiran. Une petite rivière qui a l'histoire d'une grande, à l'échelle des temps géologiques avec ses dolomies et ses coulées de laves, comme à l'échelle humaine avec son histoire viticole depuis l'antiquité jusqu'à l'ère des vermoutheurs, et pas que... La Dourbie c'est aussi le cœur de l'histoire drapière du Clermontois avec ses moulins et l'ancienne Manufacture Royale de draps de Villeneuve. Que vous en étiez ou non, venez découvrir cette histoire et le carnet de rivière qui la raconte, illustré par les aquarelles de Yannick Robert qui révélera son art en live.

Un partenariat entre la médiathèque de Canet, les services Patrimoine, Lecture publique et GeMaPi de la Communauté de communes du Salagou Cœur d'Hérault

EXPLORATION SENSIBLE,
RENCONTRE D'AUTEUR

Durée 1h30

Gratuit

Places limitées
Réservation obligatoire
04 67 96 23 86



Portraits de caves

PORTAITS SONORES,
RENCONTRES ET DÉGUSTATIONS

Le service Patrimoine a entamé fin 2021 la mise en récit des caves coopératives du Clermontais, et plus largement du mouvement coopératif viticole sur ce territoire. Pour cela, il collabore avec Marie-Ange Lasmènes, ethnologue, qui depuis 2011, mène des recherches sur les patrimoines viticoles. Il fait également appel à Christel Lescrainier, auteure sonore, pour le montage. Ensemble, ils œuvrent à la réalisation de capsules sonores pour dresser le portrait des 12 caves coopératives du territoire à partir, entre autres, de recueils de témoignages. Alain Tendero, photographe, immortalise les lieux et personnes rencontrés.

L'abus d'alcool est dangereux pour la santé.
À consommer avec modération.



Vendredi 22 novembre 18h30 à Cabrières

Rendez-vous à la cave coopérative de l'Estabel

Portrait de cave #Cabrières

Nous y sommes. Ses portes sont toujours ouvertes. Les habitants, les touristes, les randonneurs y viennent régulièrement. Une « petite » cave coopérative, qui a tout d'une grande ! Depuis 1938, telle une mère, elle veille sur le village et fait partie intégrante de ce dernier, de son patrimoine. Un lieu de vie, de rencontres, de fêtes, de partages... Venez découvrir l'histoire de la cave de Cabrières à travers les témoignages des dirigeants et des viticulteurs, anciens et nouveaux, qui la font vivre.

Après une écoute collective de la bande sonore créée par Christel Lescrainier et de la découverte des photographies d'Alain Tendero, un temps d'échange autour d'une dégustation vous sera proposée.

INAUGURATION

À écouter depuis chez soi
ou sur place

Rechercher
sur l'application
izi.TRAVEL « Portrait
de cave #Cabrières »
Disponible à partir
du 23 novembre

Durée 1h30 env.

Gratuit

Tout public



© Marie Laroche



Racontons-nous Péret

UN INVENTAIRE PARTAGÉ DU PATRIMOINE

À l'initiative du service Patrimoine de la Communauté de communes du Salagou Cœur d'Hérault, et mené en partenariat avec la municipalité de Péret, « Racontons-nous Péret » est un projet participatif qui consiste à répertorier les connaissances, sur tous les aspects, du patrimoine et de l'histoire de la commune pour en produire un récit collectif.

Deux artistes complices participent à l'aventure :

> **Lucile Corbeille**, photographe, capte les visages de celles et ceux qui nous partageront « leur Péret »

> **Samuel Covel**, musicien péretois, dresse, avec sa sensibilité, un portrait sonore du village

L'inventaire partagé du patrimoine de Péret a débuté au printemps 2022 et se poursuit depuis, afin de découvrir et partager différentes facettes du patrimoine péretois : le terroir, l'histoire de la cave coopérative et les souvenirs d'habitants autour des fêtes et de la vie quotidienne.

Partons à la découverte du patrimoine archéologique de Péret avec la capitelle du Broum et ses mines vieilles de plus de 3 000 ans !

BALADE
CONFÉRENCE
ARCHÉOLOGIQUE

Dimanche 1^{er} décembre 14h à Péret

Rendez-vous devant la cave coopérative de Péret

La capitelle du Broum et ses mines

Par Marie Laroche, archéologue et l'association ACAC

Balade-conférence autour de la métallurgie du cuivre préhistorique de Péret-Cabrières

Depuis les mines de cuivre jusqu'au site de transformation métallurgique de la Capitelle du Broum, le district minier de Cabrières-Péret est l'un des mieux conservés d'Europe occidentale. Il a permis de retracer l'ensemble de la chaîne opératoire appartenant à la fin du Néolithique, au début du III^{ème} millénaire avant notre ère. Cette balade conférence vous propose d'évoquer l'ensemble des résultats des recherches menées par de nombreux chercheurs depuis la fin des années 70, accompagnés de supports visuels et de la présentation de quelques objets archéologiques.

Durée 2h

Gratuit

Sans réservation
Infos au
04 67 96 23 86

Tout public



Les balades ludiques et familiales

Partez en famille à la découverte des différentes facettes de notre patrimoine. Au rendez-vous : observation, exploration sensorielle, énigmes et explications scientifiques et historiques. Le service Patrimoine du Clermontois propose des sorties en famille qui s'appuient sur des fiches Randoland®, déclinées pour différentes tranches d'âge et conçues comme un jeu de pistes. Les enfants doivent élucider une énigme grâce aux indices collectés sur les éléments du patrimoine historique, architectural ou naturel. Les fiches sont adaptées pour les enfants de 4 à 12 ans et même plus. Le patrimoine n'est plus ennuyant pour les enfants ! Vous ne verrez pas le temps passer !

Découvrez les 11 balades Randoland® dans le Clermontois *page 38*



© Katia Pessiglione



© OT Salagou C.H.

Mercredi 23 octobre 14h
à Canet

Lieu de rendez-vous donné à l'inscription

Enquête dans le village de Canet

Par le service Patrimoine du Salagou Cœur d'Hérault

L'inspecteur Rando a besoin d'aide pour résoudre ses enquêtes. Pour cela, vous explorez le village de Canet et sa nature environnante. Pour récolter les indices, vous arpentez le village et découvrez son patrimoine connu mais aussi caché. Patrick Hernandez, guide-conférencier, vous éclaire sur l'histoire du village. Les enfants, munis de fiches conçues comme un jeu de piste, dénouent les énigmes grâce aux indices collectés sur les éléments du patrimoine historique, architectural ou naturel.

Mercredi 30 octobre 14h
à Octon

Lieu de rendez-vous donné à l'inscription

Enquête à Octon !

Par le service Patrimoine du Salagou Cœur d'Hérault

L'inspecteur Rando a besoin d'aide pour résoudre ses énigmes. Pour cela, accompagné de Patrick Hernandez, guide-conférencier, vous explorez le village d'Octon et ses environs, en quête d'indices qui vous font découvrir le patrimoine caché et méconnu du village ! Les enfants, munis de fiches conçues comme un jeu de piste, dénouent les énigmes grâce aux indices collectés sur les éléments du patrimoine historique, architectural ou naturel. Après la balade, venez au Village des Arts et Métiers visiter l'exposition Le Lac d'Antoine Picard, photographe qui a arpenté la vallée du Salagou. Un goûter vous sera offert par l'association P.A.R.C

Canet > Durée env. 2h - Distance 2 km - Niveau Facile - Tarifs 3€/5€/12€
Octon > Durée env. 3h - Distance 4 km - Niveau Moyen - Tarifs 3€/5€/12€
 Places limitées, Inscription obligatoire 04 67 96 23 86
 Les fiches sont adaptées aux enfants de 4 à 12 ans.
 Prévoir stylo, eau, chapeau et chaussures de marche



Le Plan-Objet du Clermontois

Le Plan-Objet est un dispositif mis en place par l'État, DRAC Occitanie, en partenariat avec le Département de l'Hérault et la Région Occitanie, concernant les objets mobiliers protégés ou d'intérêt patrimonial en vue de leur conservation in situ. Il s'agit d'objets de propriété publique, pour la plupart des objets présents dans les églises (ciboires, calices, ostensoirs, tableaux, textiles...) mais peuvent être également concernés des objets républicains (drapeaux, bannières, statues) ou scolaires (meubles, cartes...).

L'inventaire s'est déroulé au dernier trimestre 2023 et au premier semestre 2024 dans les communes de Canet, Clermont l'Hérault, Mérifons, Paulhan, Péret, Salasc et Usclas d'Hérault. En septembre, les chargées d'inventaire reviennent pour mener à bien la mission de conservation préventive, c'est-à-dire dépoussiérer les objets d'intérêt patrimonial et les ranger dans des pochons, housses et boîtes adaptées, assurant leur bonne conservation dans le temps. Une occasion de (re)découvrir et d'en apprendre plus sur le patrimoine mobilier des églises et des mairies. Des temps publics de rencontre seront proposés avec les spécialistes lors de leur présence dans les communes. Guettez-les !

Les premières restitutions avec une présentation de certains objets religieux auront lieu à Salasc le mercredi 4 septembre, Clermont l'Hérault le lundi 9 septembre, à Paulhan et Canet le vendredi 13 septembre.



© Florent Bec

Les découvertes autonomes

Tout au long de l'année, quand vous le souhaitez, laissez-vous embarquer par des découvertes insolites, des enquêtes en famille, des formats sonores « hors normes » créés sur mesure pour aller à la rencontre de notre territoire, ou tout simplement, plongez-vous dans une gazette ou un carnet.

Les balades autonomes, portraits sonores et publications vous font partager les regards de scientifiques, d'habitants, d'artistes, d'agriculteurs et autres figures locales.

Ils sont disponibles en permanence à l'Office de tourisme Destination Salagou, à Clermont l'Hérault, en ligne sur le site internet www.destination-salagou.fr ou via l'application **izi.TRAVEL**.

Pour plus d'informations, n'hésitez pas à contacter l'Office de tourisme Destination Salagou.



La Dourbie, exploration en terre(in)connue

Après une première exploration sensible en 2021 entre Mourèze et Bellefontaine, en avril 2023, une seconde balade artistique et patrimoniale était proposée par les services Patrimoine, GeMAPI et le Théâtre Le Sillon, avec la complicité d'historiens, naturalistes, géologues, habitants, vigneron. Une centaine de personnes a pu découvrir la diversité des patrimoines entre Lieuran-Cabrières et le domaine de la Dourbie à Canet. Au programme : Les paysages autour de Lieuran-Cabrières et Nébian, les anciens moulins, les meules, le plateau volcanique au dessus d'Aspiran, le site archéologique de Saint-Bézard, le domaine de la Tour, la voie ferrée et pour conclure, la confluence de la Dourbie avec l'Hérault au domaine de la Dourbie.

Pour celles et ceux qui n'ont pu être là, revivez cette expérience entre sons, images et mots grâce au second tome du carnet de rivière de la Dourbie. Yannick Robert, illustrateur vous met dans l'ambiance des lieux avec ses aquarelles, Radio Pays d'Hérault vous fait revivre les prises de paroles des intervenants et Nadya Charvet vous fait tout simplement le crédit de cette journée pas comme les autres où la Dourbie nous a invité dans son lit.



La Dourbie, carnet de rivière n°1 et n°2 sont disponibles à la vente 5€

à l'Office de tourisme.

Retrouvez les capsules sonores via le QR-code

PUBLICATION

Vous pouvez aussi vous rendre sur le terrain et découvrir les balades sonores :

Les Moulins de la Dourbie

Au départ du Mas de Roujou, devant la chapelle Notre Dame de la Salette.

Facile

Distance 800 m

Durée 40 min

La Dourbie, exploration sensible de Mourèze à Villeneuvevette

Au départ de Mourèze, devant la maison du Grand site

Facile

Distance 2,5 km

Parcours en voiture 5 km

Durée 1h30





© Alain Tendero



PORTRAIT SONORE

Portraits de caves

Le service Patrimoine a entamé fin 2021 la mise en récit des 12 caves coopératives du Clermontois, et plus largement du mouvement coopératif viticole, à partir de recueils de témoignages. Deux portraits sonores existent aujourd'hui.

Portrait de cave #Fontès

En partenariat avec la cave coopérative La Fontésolle

Durée 40 mn

Vous y entendez l'histoire de la cave coopérative de Fontès retracée au fil des témoignages des viticulteurs. Dans ce portrait, c'est aussi le sens de la coopération qui vous est raconté par plusieurs générations de coopérateurs, de présidents et de salariés.

Portrait de cave #Aspiran

En partenariat avec la cave coopérative Clochers et Terroirs

Durée 25 mn

En plongeant dans l'histoire de la cave coopérative d'Aspiran et du cépage Clairette, ce sont les démarches pour la reconnaissance des terroirs, tout comme les avancées techniques et œnologiques, qui vous sont racontées « de l'intérieur ».

Portrait de cave #Péret

En partenariat avec la commune de Péret

Durée 25 mn

Une cave coopérative transformée en halle aux sports, médiathèque et école de musique ? Qui aurait pu le croire à la fermeture de la cave il y a une vingtaine d'années. Plonger dans l'histoire étonnante de cette reconversion atypique !

Ces portraits de caves ont été réalisés en collaboration avec Christel Lescrainier, autrice sonore, Marie-Ange Lasmènes, ethnologue, et Alain Tendero, photographe.

Les carnets des inventaires partagés du patrimoine de Ceyras et Aspiran

Depuis 2019, le service Patrimoine mènent des inventaires partagés du patrimoine. Il s'agit de rassembler des connaissances scientifiques sur un village, de les partager avec les habitants par le biais de rencontres, balades et soirées participatives et de récolter les témoignages de ceux qui font l'histoire des villages. Un projet avec les élèves de l'école est également mené pour favoriser la découverte des patrimoines naturels et culturels. Sont à chaque fois associés des regards artistiques : photographe, autrice, comédienne, conteuse, musicien...

Chaque inventaire se clôture par l'édition d'une monographie singulière rassemblant, pour différents thèmes, images anciennes, documents d'archives, retranscription de témoignages et portraits d'habitants.

Deux carnets sont aujourd'hui disponibles : « Racontons-nous Ceyras » et « Racontons-nous Aspiran ». En vente à l'Office de tourisme Destination Salagou, à Clermont l'Hérault.

Un troisième carnet « Racontons-nous Péret » sera disponible courant 2024.

PUBLICATION



En vente : 5€

À écouter depuis chez soi ou sur place : rendez-vous devant les caves coopératives

Recherchez sur l'application izi.TRAVEL « Portrait de cave #Fontès » ou « Portrait de cave #Aspiran »

Plus d'infos sur le site www.destination-salagou.fr Rubrique Les découvertes sensibles et inédites

« Portraits de caves », ce sont aussi des gazettes disponibles sur demande, à l'Office de tourisme Destination Salagou, à Clermont l'Hérault



La coopérative : outil commun, expérience collective

Texte descriptif de la coopérative viticole.

6 balades sonores, SENSIBLES OU HISTORIQUES, À VOUS DE CHOISIR !



LES BALADES SENSIBLES

C'est ici : 43.6167/3.4167 (Villeneuve)

Par la Compagnie Toiles Cirées

Un rendez-vous secret. Une traversée imaginaire aux allures d'exploration. Plongez dans les ruelles de l'ancienne manufacture royale de draps. L'histoire ne s'est pas terminée une fois la production textile arrêtée. La vie y a repris, s'est poursuivie, des utopies ont continué à naître dans ce lieu atypique. Entre réalité et fiction, découvrez un autre pan de l'histoire de Villeneuve.

Durée env. 1h - Distance 800 m
Niveau facile
Départ Parking des platanes

Balade au Salagou, roadtrip audio-guidé en voiture

Par la Compagnie La Bouillonnante

Cette aventure sonore, sensible, documentaire et poétique, vous embarque dans la découverte, sous ses multiples facettes, des terres rouges du Salagou. C'était comment avant le lac ? Et pourquoi a-t-on fait un barrage ? Est-ce qu'il y a un village englouti ? En chemin, vous rencontrez, à travers leurs voix, des agriculteurs, un ornithologue, un géologue, des habitants « de souche » ou récemment installés, des vacanciers, des pêcheurs... et partagez leurs histoires du lac et de la vallée du Salagou. Et bien sûr, vous voyez défiler les paysages par la fenêtre et pouvez vous aventurer sur la terre ferme lors des arrêts proposés.

Durée env. 2h (sans arrêt env. 1h) - Distance env. 30 km
Départ Office de tourisme Destination Salagou, Clermont l'Hérault
Arrivée Lac du Salagou, rives d'Octon, sur la route après la Borne Passage par les villages de Liausson, Salasc, Malavieille et Octon

Clermont l'Hérault : Travelling

Par l'Agence de Géographie Affective

Déambulez dans les rues et places de Clermont l'Hérault pour y découvrir des bribes de son histoire et des morceaux de vie de ses habitants. Ici, c'est une carte sensible et sonore, entre passé et présent, qui guide vos pas. Levez les yeux sur les devantures, les façades, regardez par-dessus les rambardes, aux coins des rues, et imaginez la vie de la ville d'hier à demain...

Durée env. 1h - Distance 1 km
Niveau facile
Départ Office de tourisme
Destination Salagou, Clermont l'Hérault

LES BALADES HISTORIQUES

Clermont au fil du temps

Par le service Patrimoine du Clermontais

Sillonnez les rues de la ville et plus particulièrement le quartier du Pioch et découvrez ses monuments emblématiques. Du Moyen âge à l'Ancien Régime, revivez l'histoire de la cité à travers ses différents quartiers, ses édifices, ses rues, ses personnages, et laissez-vous transporter au temps jadis.

Durée env. 1h
Distance 1 km - Niveau facile
Départ Parvis de l'église Saint Paul, Clermont l'Hérault

Une balade réalisée en partenariat avec les Archives municipales et la bibliothèque Max Rouquette de Clermont l'Hérault, Pierre-Joan Bernard, historien, et Brigitte Saint-Pierre, passeuse de mémoire. Une mise en voix de la Compagnie Humani Théâtre.

Clermont, cité drapière

Par le service Patrimoine du Clermontais

Sortez des sentiers battus et arpentez les anciens quartiers manufacturiers de Clermont l'Hérault. Découvrez son riche passé lié à l'industrie drapière et à la tannerie. Au détour des rues, vous empruntez le Rhonel, et de là, la ville apparaît sous un autre jour.

Durée env. 1h
Distance 1 km - Niveau facile
Départ Parvis de l'église Saint Paul, Clermont l'Hérault

Une balade réalisée en partenariat avec les Archives municipales et la bibliothèque Max Rouquette de Clermont l'Hérault, Pierre-Joan Bernard, historien, et Brigitte Saint-Pierre, passeuse de mémoire. Une mise en voix de la Compagnie Humani Théâtre.

LA BALADE OCCITANE

Clermont l'Hérault : una passejada occitana e musicala

par le service Patrimoine du Clermontais

Voici en langue d'oc une découverte de la ville à travers les lieux qui rappellent les vies et œuvres de plusieurs écrivains et poètes Clermontais qui ont marqué l'histoire littéraire occitane du milieu du XIX^e siècle jusqu'à l'aube de la seconde guerre mondiale.

Durée env. 1h
Distance 1,5 km - Niveau facile
Départ Théâtre Le Sillon, allées Roger Salengro

Réalisée en partenariat avec Pierre-Joan Bernard, historien et président de l'association GREC et Aimé Brees, musicien occitaniste.

IZI.TRAVEL MODE D'EMPLOI

1. Téléchargez et installez l'application **izi.TRAVEL** depuis votre smartphone
2. Activez la **localisation GPS** de votre téléphone
3. Ouvrez l'application
4. Dans l'onglet **Explorer**, sélectionnez **Autour de moi** ou saisissez un nom de lieu (ex : Salagou)
5. Choisissez une visite (ex : Balade au Salagou)
6. Téléchargez la balade
7. Dans le menu déroulant à gauche, entrez dans **Téléchargements**
8. Cliquez sur la visite téléchargée (ex : Balade au Salagou)
9. Appuyez sur **Jouer la piste audio**
10. À la fin de l'introduction, appuyez sur **Commencer** et rendez-vous au début de la balade indiqué dans l'introduction
11. Laissez-vous guider par les voix et profitez de la découverte !

ATTENTION : En cas de problème, si par exemple le bouton **Commencer** n'apparaît pas, allez dans le menu déroulant en haut à droite et réinitialisez la balade. Une fois la balade et les premières bandes-son lancées, il n'y a plus besoin de manipuler le téléphone jusqu'à la fin de la balade.



RANDOLAND®

11 fiches Randoland® dans le Clermontais :

- Cabrières
- Canet
- Ceyras
- Clermont l'Hérault et son château
- Fontès
- Liausson et le lac du Salagou
- Mourèze et son cirque
- Nébian
- Paulhan
- Salasc
- Villeneuve

À retirer auprès de l'Office de tourisme Destination Salagou

À télécharger sur www.destination-salagou.fr



© Service Patrimoine

Les balades ludiques et familiales



S'amuser tout en découvrant les différentes facettes de notre patrimoine ? C'est la promesse faite par les fiches Randoland®, conçues comme des jeux de pistes et adaptées aux enfants de 4 à 12 ans, et même plus. Partez en famille résoudre une véritable enquête, récoltez un maximum d'indices sur les éléments du patrimoine historique, architectural ou naturel, puis revenez à l'Office de tourisme pour recevoir votre diplôme de parfait enquêteur.



© Katia Pessiglione

L'offre scolaire UNE ÉDUCATION AUX PATRIMOINES

Le service Patrimoine de la Communauté de communes Salagou Cœur d'Hérault propose une offre pédagogique à destination des scolaires, de la maternelle au lycée. Il peut intervenir dans les communes des établissements scolaires ou accompagner les classes lors de sorties dans le Clermontais (Villeneuve, Mourèze, lac du Salagou, Clermont l'Hérault...)

Le service Patrimoine vous apporte sa connaissance du territoire et les ressources documentaires dont il dispose. Il travaille également en réseau avec des personnes ressources (bénévoles d'associations locales, habitants passionnés...) et des spécialistes.

UNE ACTIVITÉ DE L'OFFRE VOUS INTÉRESSE ? VOUS SOUHAITEZ METTRE EN ŒUVRE UN PROJET PÉDAGOGIQUE ?

Prenez contact avec l'équipe du service Patrimoine du Clermontais

Céline Viaud, animatrice du patrimoine
c.viaud@cc-clermontais.fr - 09 71 00 29 96

Patrick Hernandez, guide-conférencier
p.hernandez@cc-clermontais.fr - 09 71 00 29 48

Tarifs **3€** (par élève pour la ½ journée) / **5€** (par élève pour la journée)
Le transport est à la charge de l'établissement scolaire

Service Patrimoine du Salagou Cœur d'Hérault

Céline Viaud, animatrice du patrimoine
09 71 00 29 96 - c.viaud@cc-clermontais.fr

Patrick Hernandez, guide-conférencier
09 71 00 29 48 - p.hernandez@cc-clermontais.fr

Toute l'actualité sur les rendez-vous de découverte du Patrimoine du Salagou Cœur d'Hérault est en ligne sur le site **www.destination-salagou.fr** : visites guidées, balades familiales, sorties nature, visites et dégustations.

À découvrir également, les propositions découverte du patrimoine sous ses différentes facettes par les associations et partenaires du service patrimoine et de l'Office de tourisme Destination Salagou.

 OfficeTourismeClermontais

 ot_clermontais

 officetourismeclermontais

 #destinationsalagou



Office de tourisme Destination Salagou
Place Jean-Jaurès, 34 800 Clermont l'Hérault
04 67 96 23 86 - tourisme@cc-clermontais.fr